

IL TOUR IN CITTÀ





LA SFILATA DI LUNEDÌ 1 LUGLIO
 ore 9.15 partenza carovana pubblicitaria
 ore 11.15 partenza ciclisti

IL PERCORSO DELLA SFILATA IN CITTÀ
Partenza dall'area podio collocata vicino al Villaggio del Tour in viale Malta (zona clinica Sant'Antonino) -> via Venturini -> stradone Farnese -> via Giordani -> piazza Sant'Antonino -> via Sant'Antonino -> largo Battisti -> piazza Cavalli -> via XX Settembre -> piazza Duomo -> via Romagnosi -> via Cavour -> viale Risorgimento -> piazzale Milano -> via XXI Aprile -> piazzale Torino -> via Emilia Pavese fino al ponte Trebbia di San Nicolò di Rottofreno, dove ci sarà il punto di partenza della gara agonistica.

LEGENDA

-  Villaggio Tour de France
-  Area Podio
-  Parcheggio bici
parcheggi gratuiti disponibili dalle ore 8 alle 13

Fermata bus navetta
 raggiungono i parcheggi scambiatori ogni 10 minuti dalle ore 7 alle 20:

-  Via Tirotti (Ente Fiera)
navetta P1-P2 verso viale Sant'Ambrogio
-  Via Caorsana-Portapuglia (Cimitero)
navetta P1-P2 verso viale Sant'Ambrogio
-  Via Gorgni-Visconti (zona Stadio-Corso Europa)
navetta P3 verso via Nasolini
-  Via Pirandello-Einaudi (Vegioletta)
Navetta P4 verso via Genova

Aggiornamenti
 e altre informazioni sulla viabilità sono disponibili su comune.piacenza.it/tdf



Tour de France 2024 - Partenza Piacenza
Modifiche alla viabilità

diaveto di sosta con rimozione forzata
 da sabato 29/6 ore 14 a lunedì 1/7 ore 14 circa

diaveto di circolazione (oltre ai divieti di sosta)
 lunedì 1/7 dalle ore 8.15 alle 14 circa

chiusi lunedì 1/7 dalle 8.15 alle 12.45
 casello autostradale Piacenza Ovest
 ponte sul fiume Po (direzione Piacenza)

diaveto di sosta con rimozione forzata
 da domenica 30/6 ore 4 a lunedì 1/7 ore 14 circa

diaveto di circolazione (oltre ai divieti di sosta)
 lunedì 1/7 fino alle ore 14 circa